1．地勢 ・ 人口

【地勢】

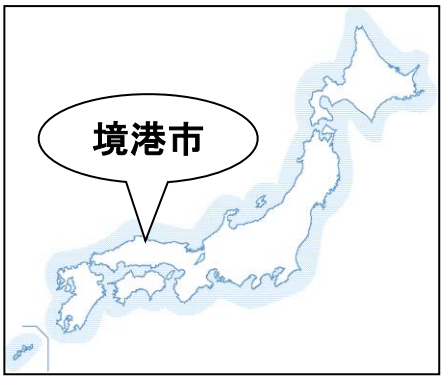

位置　北緯35度30分
東経133度14分
長さ約20kmの大砂州である。
「弓浜半島」の北端に位置し、
三方が海に開けている。

面積　29．11km²

地形　標高2m内外の平坦な砂地である。

自然　秀峰大山を背景に、
風光明媚な白砂青松の
海岸線を有する。

【人口】

○人口の推移（該当年の10月1日現在）

年次	世帯数	人口（人）	男（人）	女（人）	1世帯あたり人数
昭和45年	9,440	34,145	16,342	17,803	3.6
昭和50年	10,149	35,819	17,121	18,698	3.5
昭和55年	10,753	37,278	17,889	19,389	3.5
昭和60年	10,978	37,351	17,873	19,478	3.4
平成　2年	11,308	37,282	17,880	19,402	3.3
平成　7年	11,995	37,365	18,034	19,331	3.1
平成12年	12,505	36,843	17,756	19,087	2.9
平成17年	12,798	36,459	17,535	18,924	2.8
平成22年	12,870	35,259	16,906	18,353	2.7
平成27年	13,094	34,174	16,294	17,880	2.6
令和　2年	13,128	32,740	15,775	16,965	2.5

（資料：国勢調査）

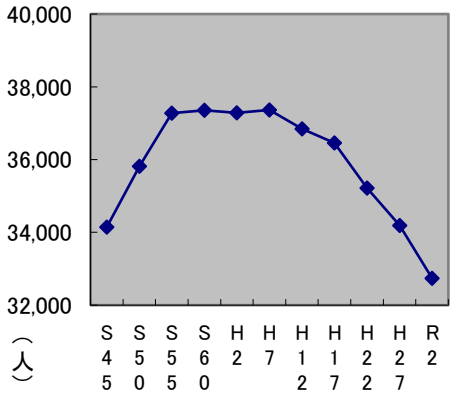

○外国人登録の状況（令和7年3月31日現在）

国	人数（人）
ベトナム	331
フィリピン	81
韓国	65
インドネシア	51
カンボジア	48
中国	41
ミャンマー	33
その他	48
合計	698
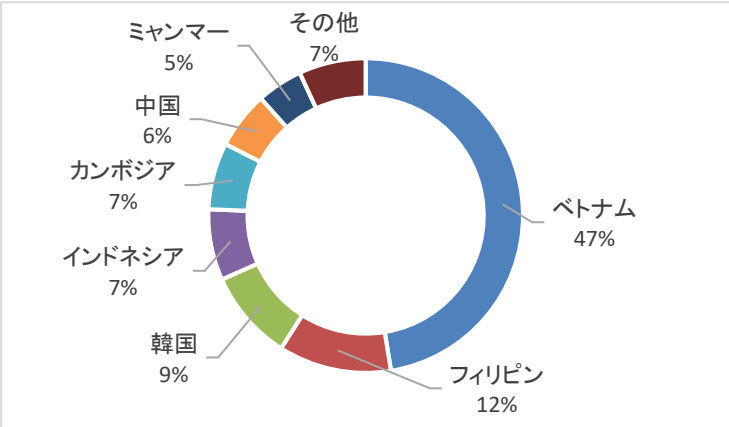
（資料：市民課）